













### Zeichenerklärung Bestand

-  Baustrecke / halbseltige Sperrung
  -  Umleitungsstrecke
  -  Standort Verkehrsschild
- 
- ①  Z 230
  -  Z 600-32 + WL Rot
  - ②  Z 357
  -  ZZ
  -  Z 600-32 + WL Geb
  -  Z 455.1-10
  -  Z 455.1-20
  -  Z 457.2
  -  Z 456-10

**Kartogrundlage**  
 © Bundesamt für Kartographie und Geodäsie (2018).  
 Datenquellen: [http://ngc.geodatenzentrum.de/web\\_public/Datenquellen\\_TopPlus\\_Open](http://ngc.geodatenzentrum.de/web_public/Datenquellen_TopPlus_Open)



**WUV Pinnberg**  
 Jahresarbeiten 2023



Ingenieurbüro Dr. Ing. Christian Grottel  
 Bornstraße 10  
 23105 Pinnberg

---

**Deckelenummerung**  
 Teilbereich "Gosshornweg"  
 in der Gemeinde Ellerbek,  
 Kreis Pinnberg

**Lageplan Verkehrsmessung**

Url: <a href="http://www.kat.de">www.kat.de</a>	Telefon: 04731 4011-17-11	Telefax: 04731 4011-14
Postfach: 23003	Internet: <a href="http://www.kat.de">www.kat.de</a>	Web: <a href="http://www.kat.de">www.kat.de</a>
Datum: 06.08.2023	Blatt: 1	